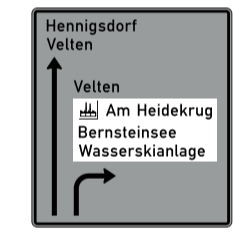


**Bemerkung:**  
 Der Verkehrsführung widersprechende Beschilderung und Zielangaben auf nicht dargestellten Wegweisern und Vorwegweisern sind unwirksam zu machen.  
 Die Autobahnbedarfsumleitungen U14 und U 25 sind außer Kraft zu setzen.





vorh. Beschilderung

Detail 1  
(siehe Blatt 2)

Detail 2  
(siehe Blatt 3)

Nr.	Datum	Zeichen

LAND BRANDENBURG  
 Landesbetrieb Straßenwesen  
 Dezernat Planung Ost 

Straße: L 171	Baulänge: 0,968 km	Unterlage Nr. 17
nächster Ort: Hohen Neuendorf	von / bis Abschnitt: 027 km: 0,092 - 1,060	Blatt Nr.: 1
Netznoten: 3345 027 - 3345 009		Ausf.- Nr.:

<b>Ausführungsplanung</b> L 171 Hohen Neuendorf - Stolpe - Erhaltungsmaßnahme - Bau Radweg	bearbeitet	Datum	Name	Unterschrift
	gezeichnet			
	geprüft			
Umleitung				
Maßstab -				

Aufgestellt:	Zur Bauausführung freigegeben:
Dezernat Planung Ost	Eberswalde, den