



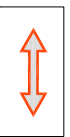
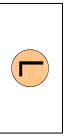
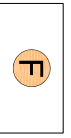
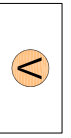
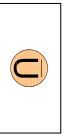


LEGENDE




Spiel- und Freiflächen

-  öffentlich zugänglicher Spielplatz / Ballspielplatz
-  öffentlich zugängliche Grünfläche / Parkanlage
-  öffentlich zugängliche Waldfläche
-  eingeschränkt bespielbare Fläche

Querungshilfen stadträumlicher Barrieren:

-  Querungshilfe, Art:
-  Lichtzeichenanlage
-  Fußgängerüberweg ("Zebrastrreifen")
-  Verkehrsinsel
-  Unterführung / Überführung

Stadtteilräume:

-  Versorgungsbereich
-  Abgrenzung Versorgungsbereich
-  Abgrenzung Stedlungsraum der Stadtteile

Spielplatzentwicklungskonzept

Bestand

Borgsdorf

Stand 17. November 2016

AUFTRAGGEBER:

Stadt Hohen Neuendorf
Oranienburger Straße 2
16540 Hohen Neuendorf



HOHEN NEUENDORF

BEARBEITUNG:

Garten- und Landschaftsarchitektur
Verena von Löbbecke
Fürstendamm 60
13465 Berlin

